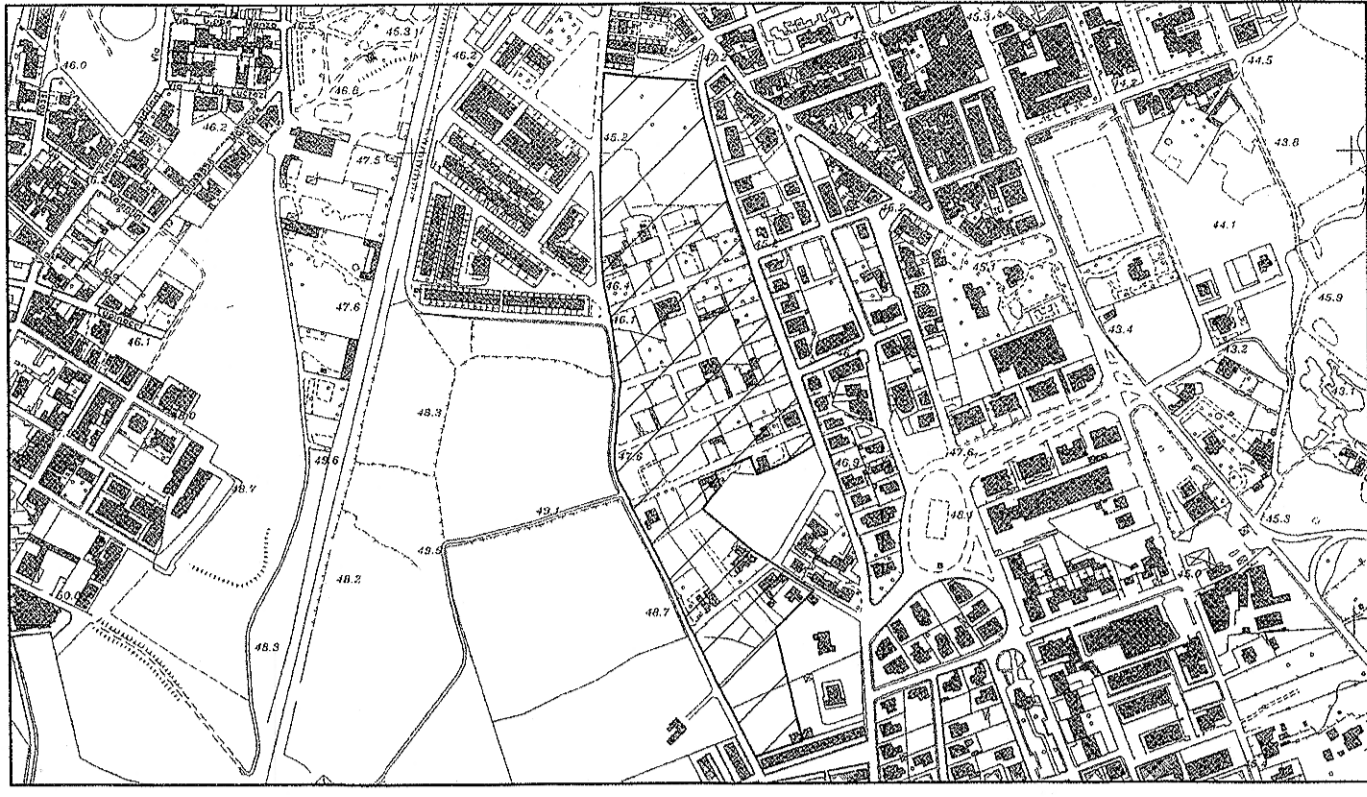


CITTA' DI CAVALLINO
PROVINCIA DI LECCE

PROGETTO DI PIANO PARTICOLAREGGIATO
- COMPARTO " L " -
FRAZIONE DI CASTROMEDIANO



ELABORATO: SITUAZIONE ATTUALE DELLA MAPPA CATASTALE

TAVOLA

2

SCALA
1:1000

DATA
MARZO 2010


PROGETTISTI:

Dott. Ing. Giuseppe De Biasi

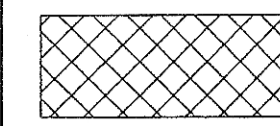
Dott. Arch. Paola Rosa Gigante

Geom. Antonio Caricato

CITTA' DI CAVALLINO (LE)
29 MAR 2010
ARRIVO



LEGENDA



Fabbricati con accatastamento



Limite comparto

